

*Corso di formazione
dei referenti Open Data
di Roma Capitale*

Dott.sa Donatella Donati

Responsabile dell'Unità Organizzativa
Statistica - Open Data

Dipartimento Trasformazione Digitale

Cosa: Gli Open Data

- Dati
 - Liberamente usabili
 - Gratuiti
 - Che non richiedono software particolari o a pagamento
 - Con cui puoi costruire nuovi servizi (app, analisi, ...)
 - ...

Perché: A che servono?

- Dati per gli uomini...
 - Data journalism
 - Analisi statistiche
 - ...
- ... e per le macchine
 - Servizi avanzati (Smart city, artificial intelligence)
 - Imprese
 - ...

L'Agenda Digitale di Roma Capitale

Dall'Europa...

L'AGENDA DIGITALE
EUROPEA



Lanciata nel maggio 2010 contiene 101 azioni
raggruppate intorno a sette aree prioritarie

... a Roma Capitale!!!




Strategia per la
crescita digitale
2014-2020

Presidenza del Consiglio dei Ministri
Roma 3 marzo 2015



... all'Italia...

agenda digitale



DIAMO ALL' ITALIA
UNA STRATEGIA DIGITALE

ROMA



Protocollo RC n. 4031/17

ESTRATTO DAL VERBALE DELLE DELIBERAZIONI DELLA GIUNTA CAPITOLINA

(SEDUTA DEL 24 FEBBRAIO 2017)

L'anno duemiladiciassette, il giorno di venerdì ventiquattro del mese di febbraio, alle ore 19,25, nella stanza n. 1.03, primo piano del Palazzo Senatorio, in Campidoglio, si è adunata la Giunta Capitolina di Roma, così composta:

1 RAGGI VIRGINIA.....	Sindaca	6 MARZANO FLAVIA.....	Assessora
2 BERGAMO LUCA.....	Vice Sindaco	7 MAZZILLO ANDREA.....	Assessore
3 BALDASSARRE LAURA.....	Assessora	8 MELEO LINDA.....	Assessore
4 COLOMBAN MASSIMINO.....	Assessore	9 MELONI ADRIANO.....	Assessore
5 FRONGIA DANIELE.....	Assessore	10 MONTANARI GIUSEPPINA.....	Assessore

Sono presenti il Vice Sindaco e gli Assessori Baldassarre, Frongia, Marzano, Mazzillo, Meleo e Montanari.

Partecipa il sottoscritto Segretario Generale Dott. Pietro Paolo Mileti.

(O M I S S I S)

Deliberazione n. 20

Approvazione dell'Agenda Digitale di Roma Capitale 2017-2021.

Agenda Digitale Roma Capitale 2017 - 2021

Quali sono le aree di intervento?

Le aree di intervento:

Open Government

Competenze Digitali

Servizi Digitali

Connettività

Open Data!!!

Inoltre, da febbraio ad oggi: Piano Triennale per l'informatica nella Pubblica Amministrazione

[Trasformazione Digitale](#)[Piano Triennale](#)[Developers](#)[Designers](#)[Forum](#)[Docs](#)[Github](#)

The Three Year Plan for ICT in the Public Administration was translated by Artificial Intelligence. [Read it in English](#)



Piano Triennale 2017-2019
per l'informatica nella Pubblica Amministrazione

Seguici su  


[VAI AL PIANO](#)[GO TO PLAN](#)

[Il Piano](#)[I capitoli ▾](#)[Le azioni](#)[FAQ](#)[Contatti](#)


«La trasformazione digitale è una priorità del Governo.
Il Piano Triennale richiede un gioco di squadra per semplificare
la Pubblica Amministrazione e la vita dei cittadini»

Paolo Gentiloni
Presidente del Consiglio dei Ministri

... e variazioni CAD

 **ALTALEX**

Vuoi **collaborare** con Altalex? Vuoi fare **pubblicità** su questo sito?

Cerca in Altalex.com... 

[Home](#) [Sezioni !\[\]\(5fff40472ad10d456ceb3775edf98340_img.jpg\)](#) [Strumenti !\[\]\(207d79912909f888f5f071263296f6ac_img.jpg\)](#) [Banche Dati !\[\]\(a8d88ebf628da168cd51d7459954230e_img.jpg\)](#) [Formazione !\[\]\(176df70e19313d8dc4b65cd4d681dc4c_img.jpg\)](#) [Forum !\[\]\(04a646b4a04129f475fedd273f7cea2f_img.jpg\)](#) [Accedi !\[\]\(f0d47e198adc0c688c8faebdc9bc003d_img.jpg\)](#)

[LEGGI E NORMATIVA](#) - [NUOVE TECNOLOGIE](#) - [AMMINISTRATIVO](#)

Codice dell'amministrazione digitale: l'ennesima riforma in Gazzetta

Decreto legislativo, 13/12/2017 n° 217, G.U. 12/01/2018

Linee guida nazionali per la valorizzazione del patrimonio informativo pubblico (AgID)

The screenshot shows a web browser displaying the 'Linee guida nazionali per la valorizzazione del patrimonio informativo pubblico' document. The page is part of the 'Docs Italia' platform, which is described as 'Documenti pubblici, digitali.' The document is the 'latest' version. A search bar is present with the text 'Cerca nel documento...'. On the left sidebar, there are links for 'Revisioni del documento' (showing 'Revisione 1-2017') and 'Executive Summary'. At the bottom of the sidebar are buttons for 'pdf', 'htmlzip', and 'epub' formats. The main content area has a title 'Linee guida nazionali per la valorizzazione del patrimonio informativo pubblico' with a 'Modifica su GitHub' button. Below the title is a paragraph stating that the document represents the guidelines for the public information heritage for the year 2017, published by the Agency for Digital Italy. An 'Avvertimento' (Warning) box highlights that the guidelines will be updated progressively throughout the second half of 2017, following the results of related actions. The actions listed are: defining shared data models; releasing key data bases in open data; the evolution of the national portal of public data (dati.gov.it); and the definition and production of the 'Data & Analytics Framework (DAF)'. The browser's address bar shows the URL 'https://lg-patrimonio-pubblico.readthedocs.io/it/latest/'. The Windows taskbar at the bottom shows the date as 19/09/2018 and the time as 09:36.

Linee guida nazionali per la valorizzazione del patrimonio informativo pubblico

versione: latest

Cerca nel documento...

Revisioni del documento

Revisione 1-2017

Executive Summary

pdf htmlzip epub

Indice

Modifica su GitHub

Linee guida nazionali per la valorizzazione del patrimonio informativo pubblico

Questo documento rappresenta le linee guida per la valorizzazione del patrimonio informativo pubblico per l'anno 2017 pubblicate dall'Agenzia per l'Italia Digitale.

Avvertimento

Le presenti linee guida saranno aggiornate progressivamente nel corso di tutta la seconda metà del 2017 a seguito anche dei risultati delle azioni correlate da effettuare per:

- la definizione di modelli condivisi per i dati;
- il rilascio in open data di basi di dati chiave;
- l'evoluzione del portale nazionale dei dati pubblici dati.gov.it;
- la definizione e messa in produzione del [Data & Analytics Framework \(DAF\)](#).

Dove: Il Nuovo Portale Open Data

The image displays a screenshot of the ROMA Open Data portal. The header features the ROMA logo and the text "Open Data". Below the header, there is a search bar and a navigation menu. The main content area is divided into two sections: "Naviga per categoria" (Browse by category) and "Comunità" (Community). The "Naviga per categoria" section lists various categories such as Ambiente, Anagrafe e servizi civici, Commercio e Impresa, Cultura, Mobilità e trasporti, Istruzione, Sicurezza urbana, Sociale, Sport, Turismo, and Territorio. The "Comunità" section includes links for Contatti, Scopri, Partecipa, and Naviga. A blue arrow points from the text "I dati" to the search bar, and another blue arrow points from the text "La comunità" to the "Comunità" section.

I dati

La comunità

ROMA Open Data

Naviga per categoria

- Ambiente
- Anagrafe e servizi civici
- Commercio e Impresa
- Cultura
- Mobilità e trasporti
- Istruzione
- Sicurezza urbana
- Sociale
- Sport
- Turismo
- Territorio

Comunità

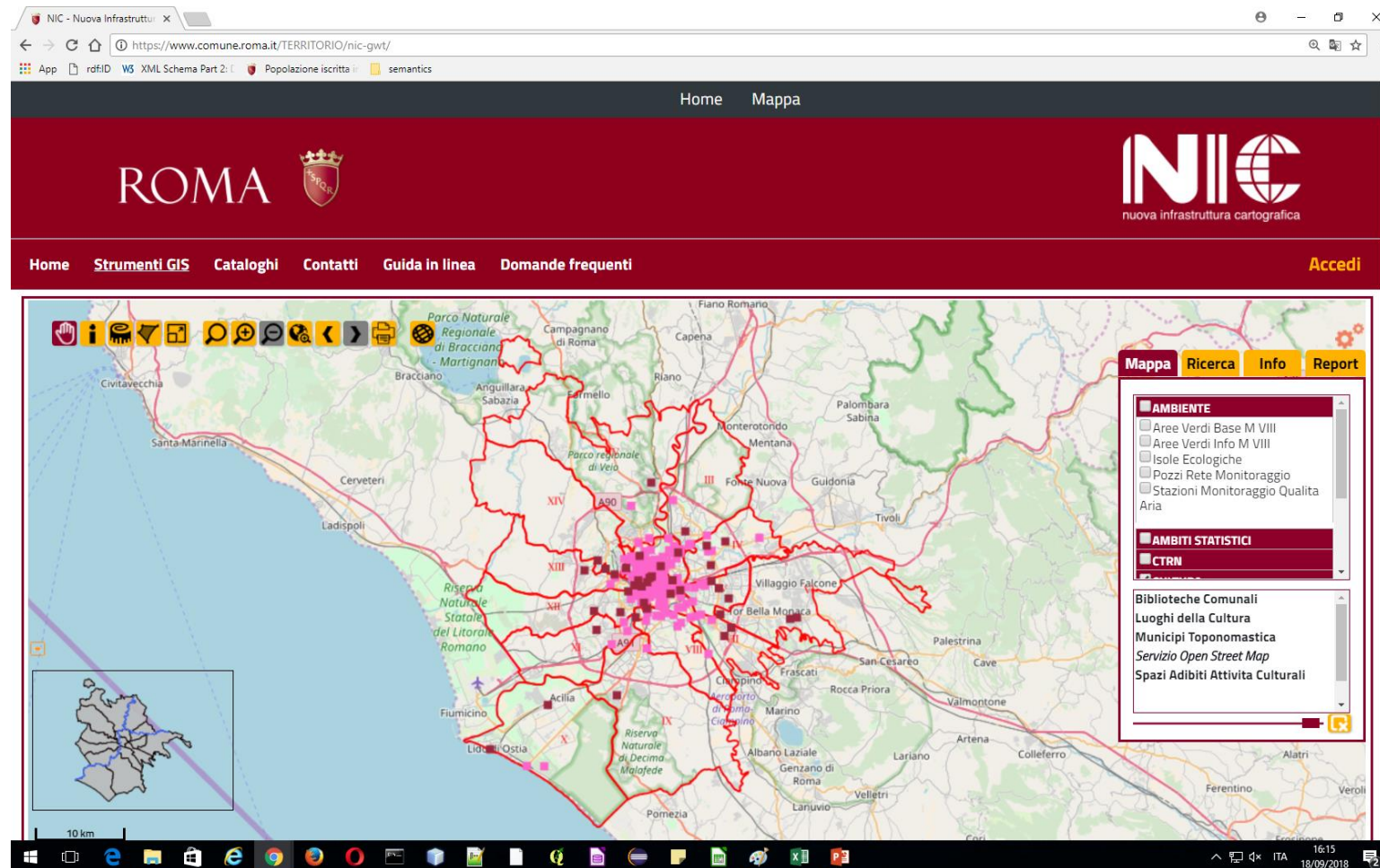
- Contatti
- Scopri
- Partecipa
- Naviga

ROMA Open Data

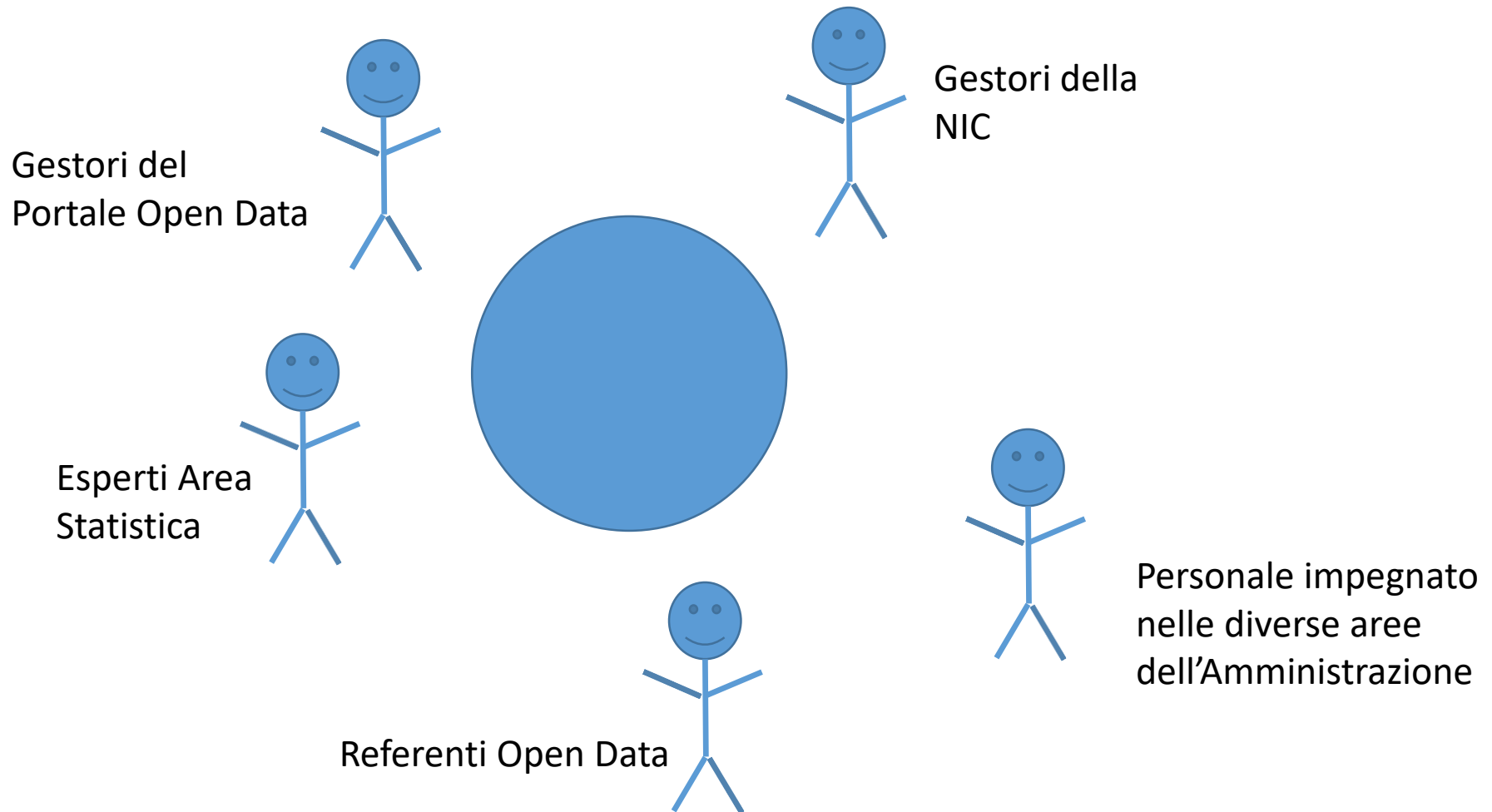
Open Data Roma Capitale

Aiuto

Dove: La Nuova Infrastruttura Cartografica



Chi: La squadra



Chi: I referenti

- Appartenenti a diverse strutture
 - Dipartimenti
 - ✓ Di Linea
 - ✓ Di Staff
 - Municipi
 - Altre strutture
- Collaborano con gli altri attori per:
 1. Trovare raccolte di dati di interesse
 2. Organizzare i dati nella maniera migliore
 3. Produrre i dataset in formati aperti
 4. Documentare i dati in modo da renderne chiara la lettura e l'interpretazione

Come: Scopo del corso

Fornire conoscenze **teoriche** e **pratiche** affinché i referenti siano in grado di svolgere la loro attività

Come: Piano del corso

- **Giorno 1 e 2: 25/09/2018 e 09/10/2018**

- Presentazione e saluti istituzionali
- L'Open Data
- Produzione dei dataset
- I modelli di dati per l'open data
- Formati open dei dati (csv, xml, rdf, ...)
- Metadatazione dei dataset
- Principali ontologie standard
- Dati geospaziali
- Licenze di utilizzo
- DCAT-AP_IT
- Linee Guida nazionali AgID
- Paniere dinamico di dataset
- Strumenti e tecniche per la produzione dei dati e dei metadati (cenni)

- **Giorno 3: 23/10/2018**

- Nuovo portale OD
- Strumenti e tecniche per la produzione dei dati e dei metadati
- la Nuova Infrastruttura Cartografica (NIC)

- **Giorno 4: 06/11/2018**

- Agenda digitale
- Censimento dei dataset per l'open data (spiegazione degli strumenti per la metadatazione di secondo e terzo livello dei dataset)
- Tassonomie e confronto
- Aspetti di privacy e GDPR

- **Giorno 5: 20/11/2018**

- Data Analytics Framework (DAF)
- Linee Guida Roma Capitale (condivisione con la rete dei referenti per la formulazione della prima proposta da condividere successivamente con gli attori sociali)
- Open Data e Community

Grazie dell'attenzione e
buon lavoro !